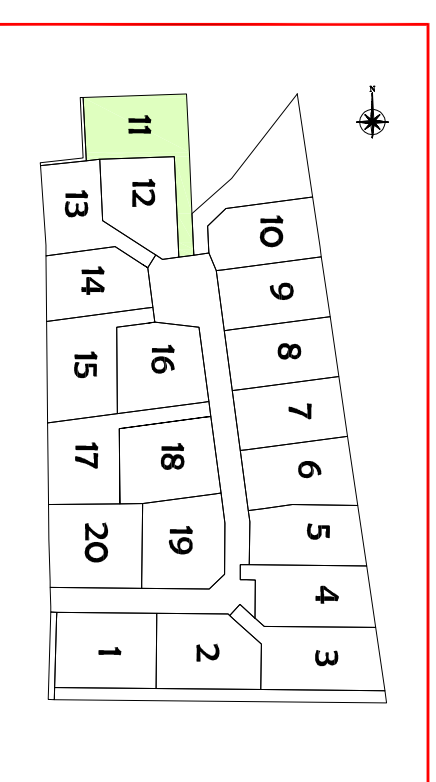


Département de l'Eure  
**COMMUNE DES MONTS DU ROUMOIS**  
BERVILLE-EN-ROUMOIS - "Le Val"

Propriété de FRANCE EUROPE IMMOBILIER  
lot n°11

Cadastrée Section ZI n° .. et B n° ..  
Superficie mesurée 869m<sup>2</sup> environ

**PLAN D'ENSEMBLE**

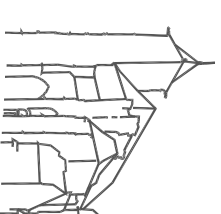


# PLAN DE VENTE PROVISOIRE

Dressé le : 17 décembre 2018

Borné le :

Mis à jour le :

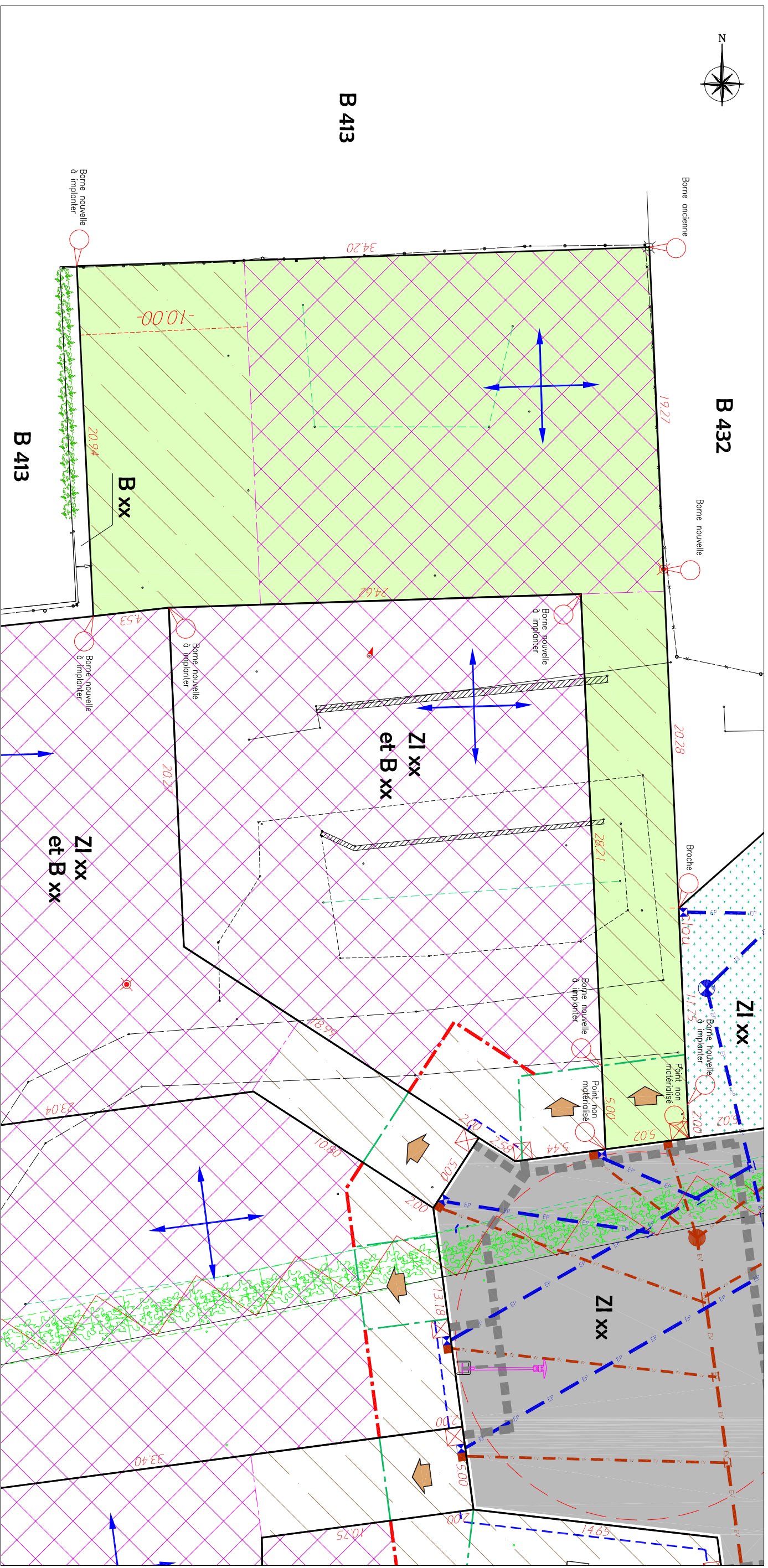


**Dossier: PA18108**



Vves DELAVIGNE - Richard DODELIN  
Sylvain HENNOCOQUE - Dominique PFAFF  
Joël QUENOUILLE et Associés  
[www.euclid-eurotop.fr](http://www.euclid-eurotop.fr)

2 Boulevard Posteur  
BP 302  
27503 PONT-AUDEMER  
Tél : 02.32.41.12.23  
Fax : 02.32.42.13.66  
[portaudemer@euclid-eurotop.fr](mailto:portaudemer@euclid-eurotop.fr)



LÉGENDE

	Borne ancienne		Borne nouvelle
	Broche		Accès au lot (Position imposée) (Position libre)
	Recul de portail imposé à 5m00		Sens de l'aillage proposé pour le volume principal de l'habitation
	Recul de clôture de façade imposé (0,80m)		Chaussée en emrobés noir
	Recul de 5,00m imposé pour la légalité de l'habitation et annexes		Revêtement béton
	Zone constructible		Espaces verts à engazonner
	Zone inconstructible		Nouvelles à engazonner
	Sens de l'aillage proposé pour le volume principal de l'habitation		Talus + Batardeau + plantation de charmille ou haie
	Chaussée en emrobés noir		Boite de branchement EU
	Revêtement béton		Boite de branchement EP
	Espaces verts à engazonner		Coffret électrique BT
			Boite de branchement Telecom
			Talus à supprimer par le lotisseur

NOTA : Le périmètre de l'opération a été établi par l'interprétation de signes apparents. Le présent document ne constitue pas un document de bornage ou de délimitation avec les voisins. Les côtes et surfaces indiquées sur ce document sont approximatives. Elles ne seront définitives qu'après accord des parties du procès verbal de bornage et numérotage par le cadastre.