

FRANCE EUROPE IMMOBILIER
COMMUNE DE CAUMONT
LOTISSEMENT 19 LOTS

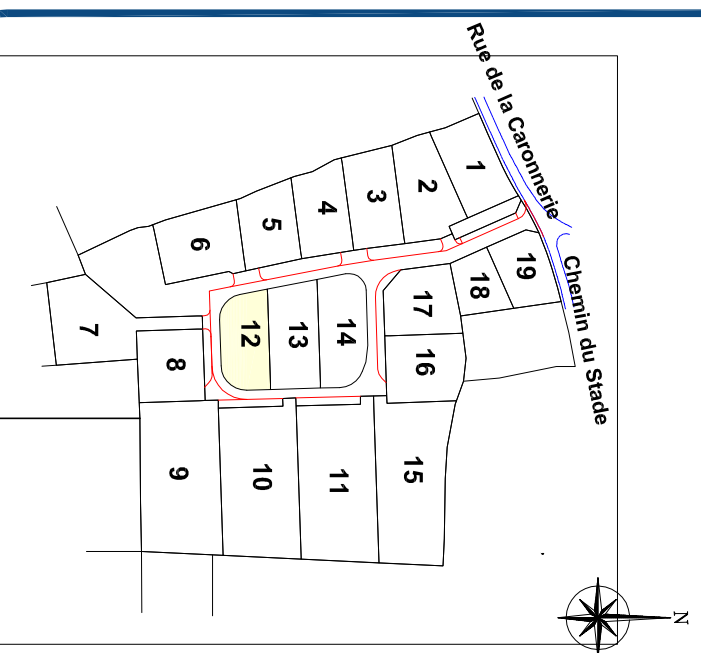
LOT n°
12

Bornage du lot réalisé le	
Cadastre : Section C n°545	Permis d'Aménager : PA.027.133.17.S0002
Surface Arpentée : 645 m ²	Surface de plancher : 300 m ²
Servitude Particulière :	OUI <input type="checkbox"/> NON <input checked="" type="checkbox"/>
Zone non aedificandi :	OUI <input type="checkbox"/> NON <input checked="" type="checkbox"/>

PLAN DE SITUATION



LOCALISATION DU LOT



PLAN DE VENTE PROVISOIRE

Fichier : PA14303-PB.dwg



Vvès DELAVIGNE - Richard DODELIN
 Sylvain HENNOCOQUE - Dominique PFAFF
 Joël QUENOUILLE et Associés
www.euclid-eurotop.fr

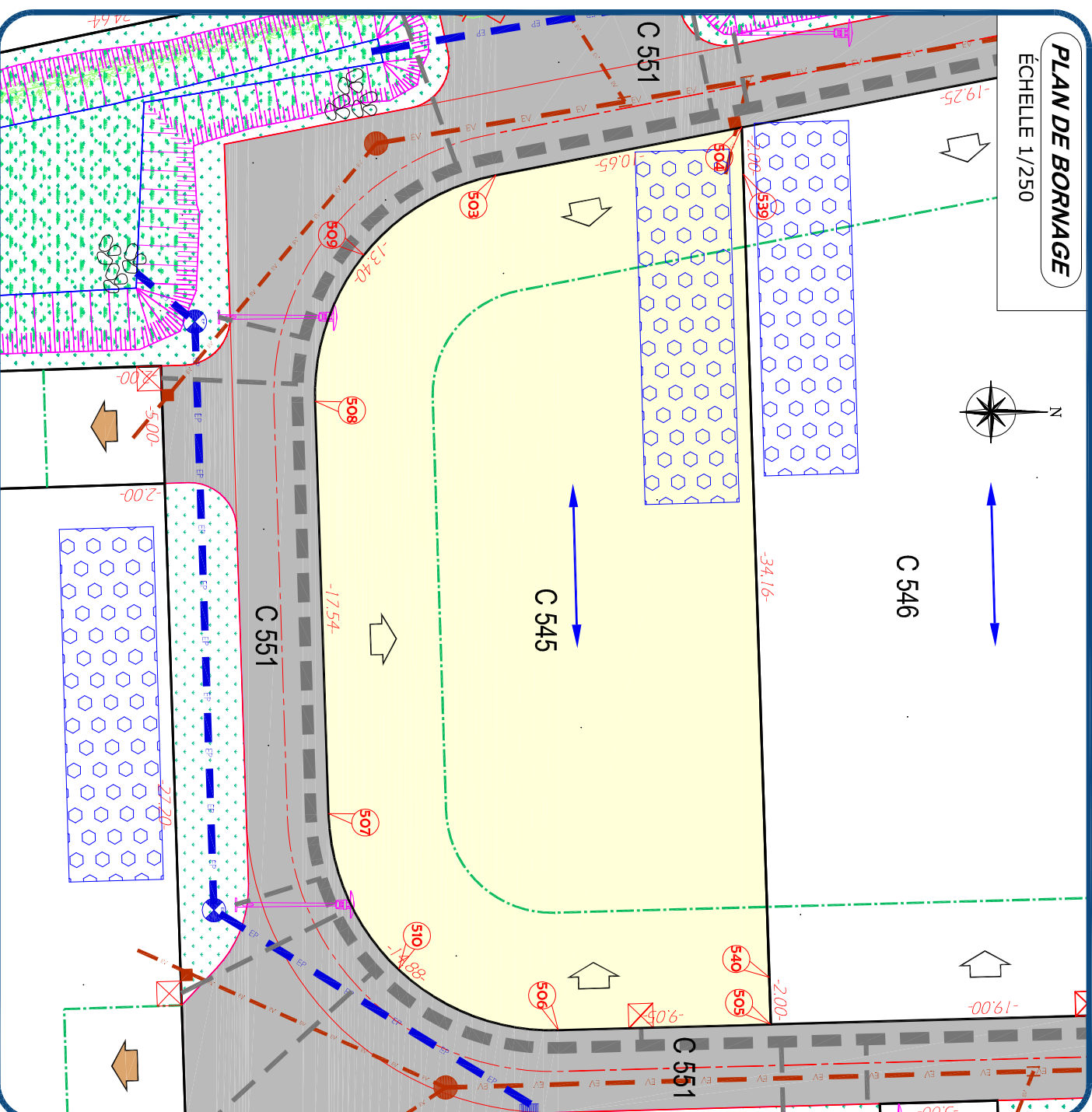


Dossier: PA14303

















2 Boulevard Posteur
 BP 302
 27303 PONT-AUDEMER
 Tél : 02.32.41.2.23
 Fax : 02.32.42.13.66
pontaudemer@euclid-eurotop.fr

PLAN DE BORNAGE

ÉCHELLE 1/250



LÉGENDE

- | | |
|---|--|
|  Chaussée en enrobés noirs |  Accès au lot (Position imposée) |
|  Engazonnement |  Accès au lot (Position libre) |
|  Chaussée drainante |  Recul de portail imposé à 5m00 |
|  Borne ancienne OGE |  Sens de fûtage (direction imposée) |
|  Borne nouvelle OGE |  Emplacement réservé du P.L.U. |
| |  Emprise de recul des 50,00m par rapport au bâtiment du centre équestre |
| |  Citerneau eau |
| |  Coffret électrique BT |
| |  Boîte de branchement Telecom |
| |  Boîte de branchement EU |
| |  Massif drainant par parcelle (emplacement indicatif) |
| | Longueur : 15,00 ml |
| | Largeur : 4,00 ml |
| | Profondeur : 0,75 m |

NOTA :

- Les emplacements des coffrets, branchements et attentes sont donnés à titre indicatif.
- L'aménageur se réserve le droit de modifier ces emplacements pour toute raison d'ordre technique.