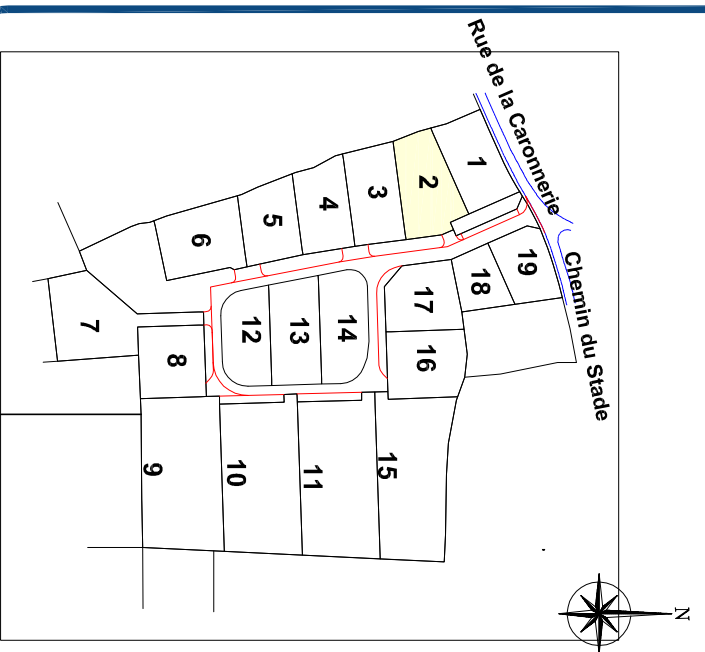


**FRANCE EUROPE IMMOBILIER**  
**COMMUNE DE CAUMONT**  
**LOTISSEMENT 19 LOTS**

<b>LOT n° 2</b>	
Bornage du lot réalisé le	
Cadastre : Section C n°553	Permis d'Aménager : PA.027.133.17.S0002
Surface Arpentée : 784 m <sup>2</sup>	Surface de plancher : 300 m <sup>2</sup>
Servitude Particulière :	OUI <input type="checkbox"/> NON <input checked="" type="checkbox"/>
Zone non aedificandi :	OUI <input type="checkbox"/> NON <input checked="" type="checkbox"/>



**PLAN DE SITUATION**



**LOCALISATION DU LOT**

**PLAN DE VENTE PROVISOIRE**

Fichier : PA14303-PB.dwg



Vvss DELAVIGNE - Richard DODELIN  
 Sylvain HENNOCOQUE - Dominique PFAFF  
 Joël QUENOUILLE et Associés  
[www.euclid-eurotop.fr](http://www.euclid-eurotop.fr)

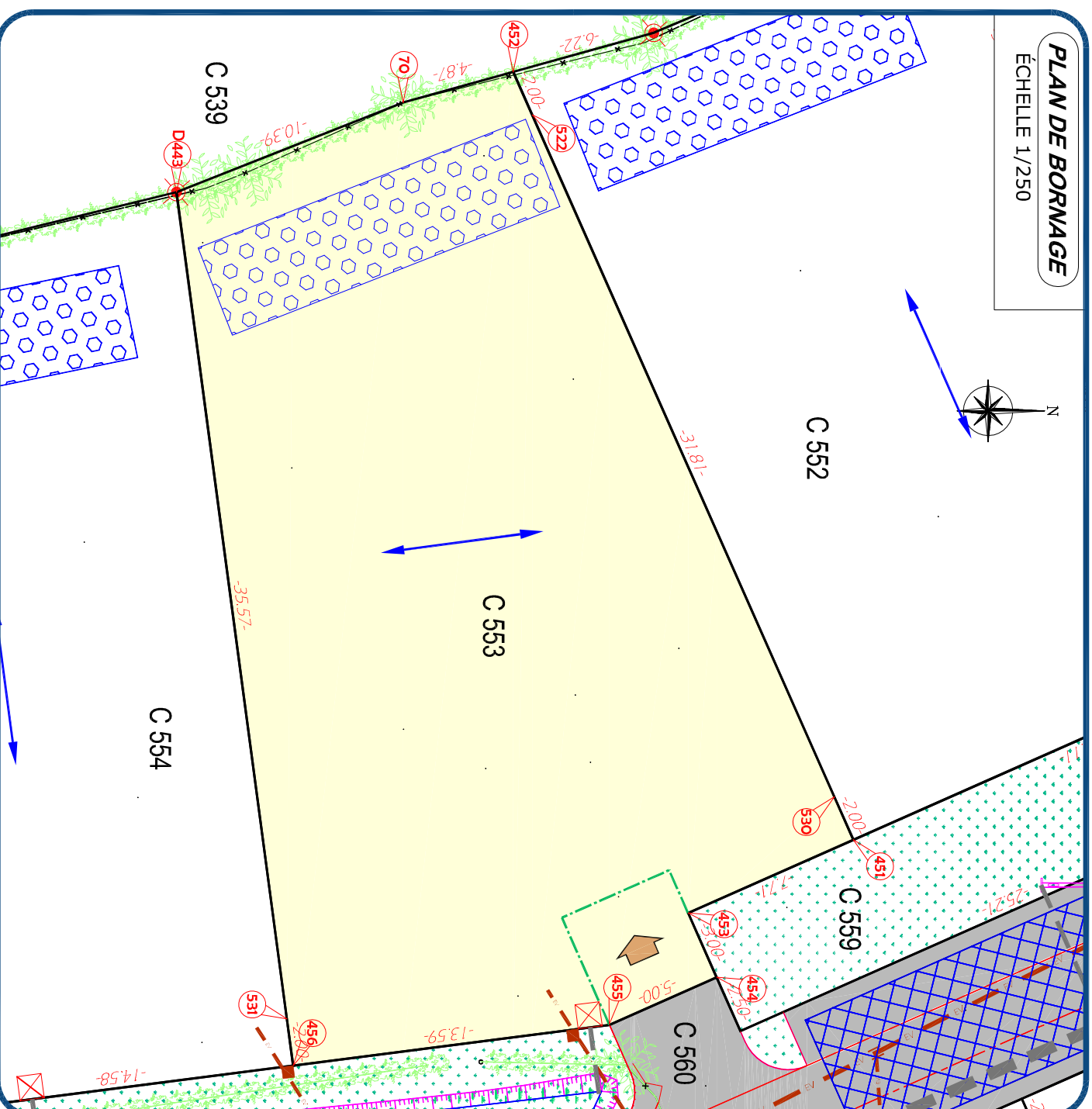


Dossier: PA14303

















2 Boulevard Posteur  
 BP 302  
 27503 PONT-AUDEMER  
 Tél : 02.32.41.12.23  
 Fax : 02.32.42.13.66  
[pontaudemer@euclid-eurotop.fr](mailto:pontaudemer@euclid-eurotop.fr)

**PLAN DE BORNAGE**

ÉCHELLE 1/250



**LÉGENDE**

- |   |                           |   |   |
|---|---------------------------|---|---|
|  | Chaussée en enrobés noirs |  | Accès au lot (Position imposée)   |
|  | Engazonnement             |  | Accès au lot (Position libre)   |
|  | Chaussée drainante        |  | Recul de portail imposé à 5m00  |
|  | Borne ancienne OGE        |  | Sens de fâilage (direction imposée)   |
|  | Borne nouvelle OGE        |  | Emplacement réservé du P.L.U.   |
|   |                           |  | Emprise de recul des 50,00m par rapport au bâtiment du centre équestre  |
|   |                           |  | Citerneau eau   |
|   |                           |  | Coffret électrique BT   |
|   |                           |  | Boîte de branchement Telecom  |
|   |                           |  | Boîte de branchement EU   |
|   |                           |  | Massif drainant par parcelle (emplacement indicatif)<br>Longueur : 15,00 ml<br>Largeur : 4,00 ml<br>Profondeur : 0,75 m |

**NOTA :**

- Les emplacements des coffrets, branchements et attentes sont donnés à titre indicatif.  
 - L'aménageur se réserve le droit de modifier ces emplacements pour toute raison d'ordre technique.