

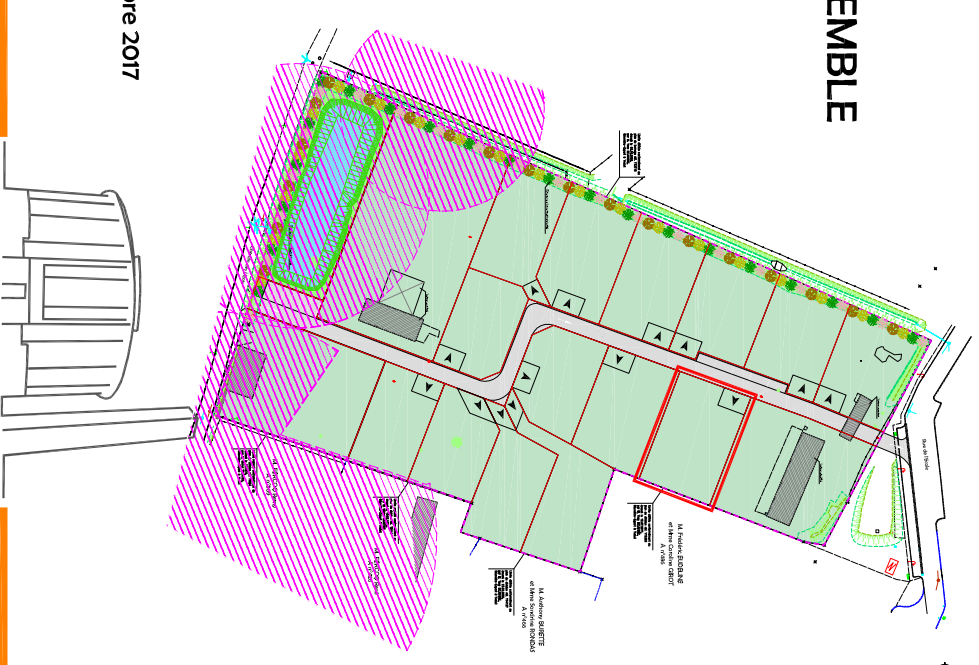
Département de la Seine-Maritime
COMMUNE D'ECALLES ALIX
Chemin des Vents

DOCUMENT PROMISSOIRE

Lotissement de France Europe Immobilier
lot n°16

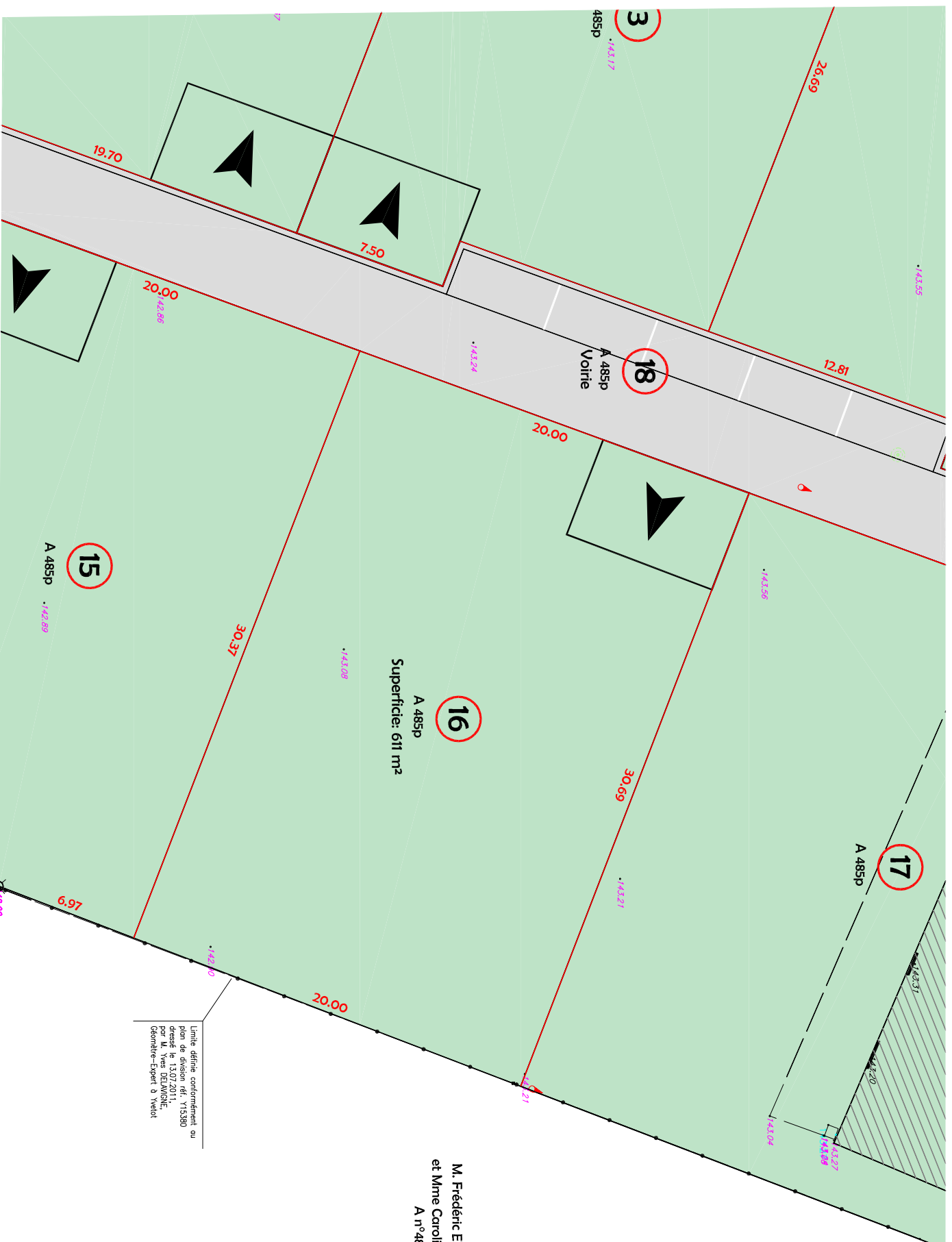
Cadastrée Section A n°
Superficie mesurée 611m²

PLAN D'ENSEMBLE

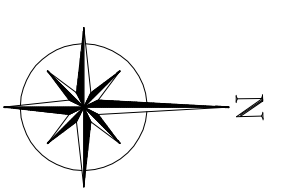

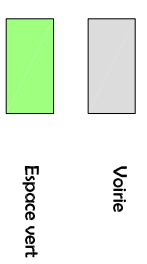


Dressé le : 2 Octobre 2017
Borrné le :
Mis à jour le :

Dossier: Y17391



Limite définie conformément au plan de division n° 115380 pour M. et Mme DELAUNIE, Gendarme-Ecuyer à Vieilles



LEGENDE

- Eclairage public
- poteau téléphonique
- Lampadaire
- Borne ancienne
- Compteur d'eau
- Coffret / transformateur électrique
- Plaque France Télécom
- Plaque réseau indéterminée
- Plaque dégoût EU
- Plaque dégoût EP
- Grille
- Bourche à clé (eau)

- Bordure de trottoir
- Bâteau
- Bord de chaussée
- Cariveau à double pente
- Halle
- Clôture lisse
- Limite de propriété
- Application cadastrale
- Limite nouvelle

- Bas de toilus
- Altitude du Terrain Naturel
- Altitude des tampons et/ou Fil d'Eu
- Haut de toilus

Localisation de l'entrée charretière non imposée sauf pour les lots 6, 12 et 13.
Entrée à réaliser par l'acquéreur