

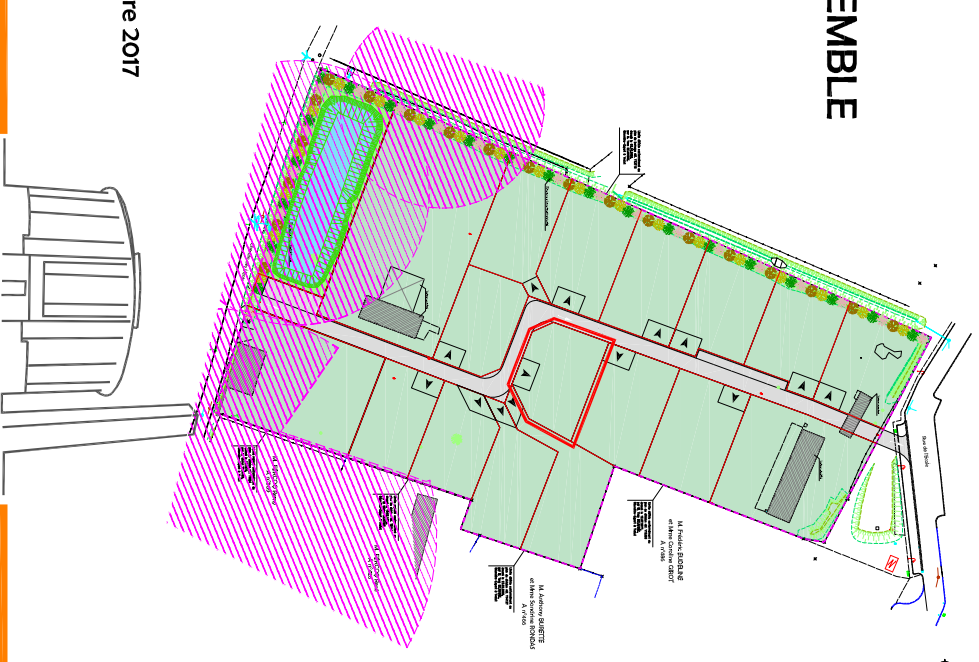
Département de la Seine-Maritime  
**COMMUNE D'ECALLES ALIX**  
Chemin des Vents

**DOCUMENT PROMISSOIRE**

Lotissement de France Europe Immobilier  
lot n°14

Cadastrée Section A n°  
Superficie mesurée 500m<sup>2</sup>

PLAN D'ENSEMBLE




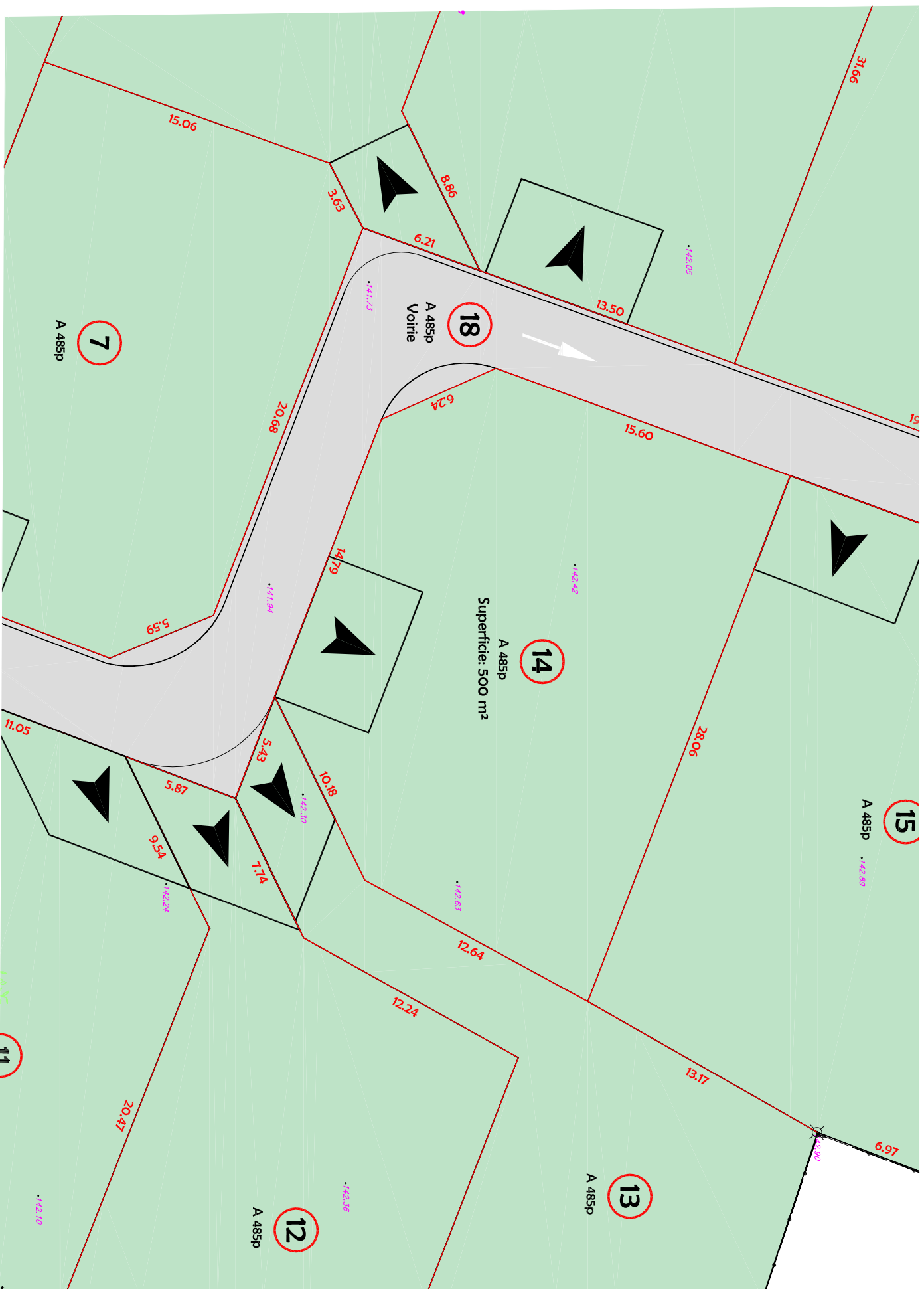
Dressé le : 2 Octobre 2017  
Borrné le :  
Mis à jour le :

Dossier: Y17391



Vves DELAVIGNE - Richard DODELIN  
Sylvain HENNOCOUE - Dominique PFAFF  
Joël QUENOUILLE et Associés  
[www.euclid-eurotop.fr](http://www.euclid-eurotop.fr)

21 Rue Carnot  
BP 183  
76190 Yvetot Cedex  
Tél : 02.32.70.47.10  
Fax : 02.32.70.47.19  
[yvetot@euclid-eurotop.fr](mailto:yvetot@euclid-eurotop.fr)




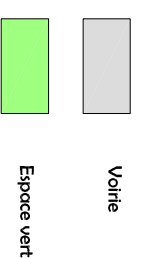
**LEGENDE**

- Eclairage public
- poteau téléphonique
- Lampadaire
- Borne ancienne
- Compteur d'eau
- Coffret / transformateur électrique
- Plaque France Télécom
- Plaque réseau indéterminée
- Plaque dégoût EU
- Plaque dégoût EP
- Grille
- Bouche à dé (eau)

- Bordure de trottoir
- Bâteau
- Bord de chausée
- Caniveau à double pente
- Halle
- Clôture lisse
- Limite de propriété
- Application cadastrale
- Limite nouvelle

- Bas de toilus
- Altitude du Terrain Naturel
- Haut de toilus
- Altitude des tampons et/ou Fil d' Eau

Indice de couvte, périmètre de risque non constructible  
localisation à titre indicatif



Localisation de l'entrée charretière non imposée sauf pour les lots 6, 12 et 13.  
Entrée à réaliser par l'occupéur