

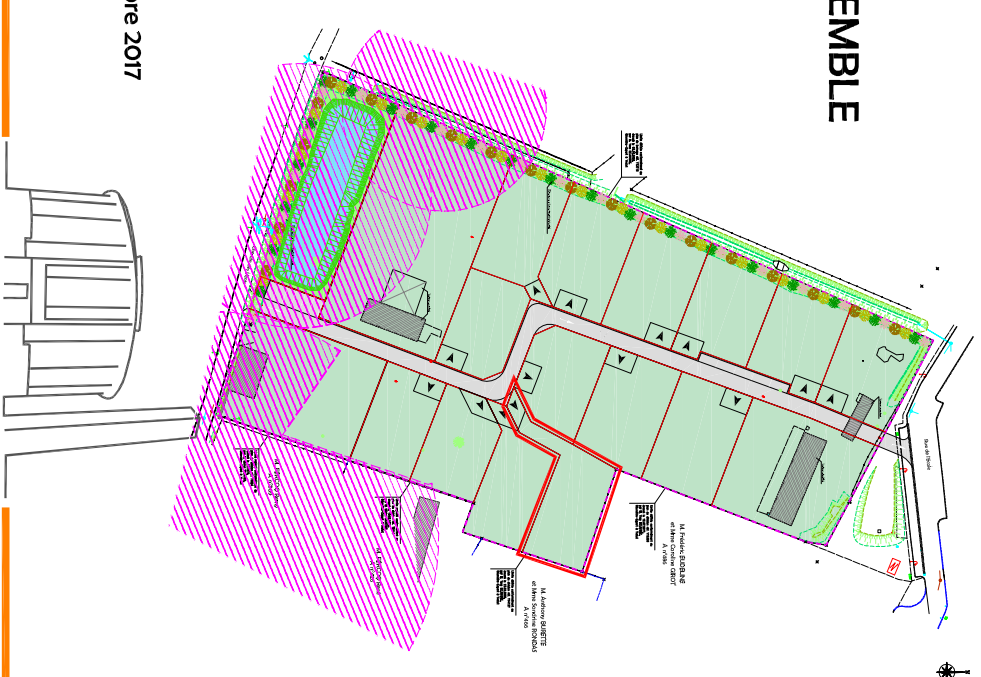
Département de la Seine-Maritime
COMMUNE D'ECALLES ALIX
Chemin des Vents

DOCUMENT PROVISOIRE

Lotissement de France Europe Immobilier
lot n°13

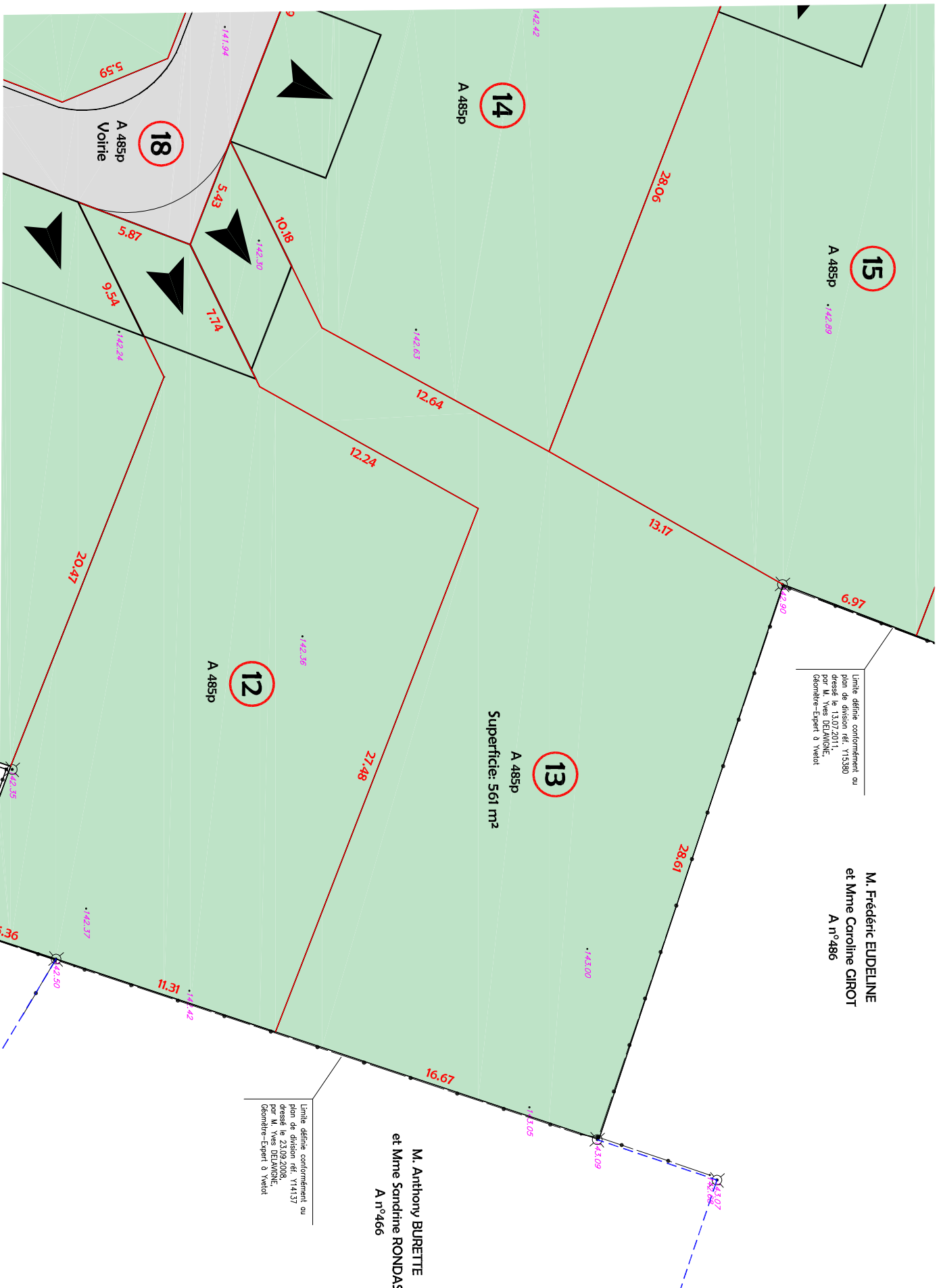
Cadastrée Section A n°
Superficie mesurée 561m²

PLAN D'ENSEMBLE



Dressé le : 2 Octobre 2017
Borrné le :
Mis à jour le :

Dossier: Y17391




Limite définie conformément au plan de division réf. Y15380 dressé le 13.07.2011, par M. Yves DELAUNAY, géomètre-expert à Valenciennes

M. Frédéric EUDELIN
et Mme Caroline GIROT
A n°2486

Limite définie conformément au plan de division réf. Y14137 dressé le 23.09.2008, par M. Yves DELAUNAY, géomètre-expert à Valenciennes

M. Anthony BURETTE
et Mme Sandrine RONDAS
A n°466


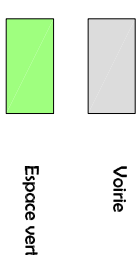


LEGENDE

- Eclairage public poteau téléphonique
- Lampadaire
- Borne ancienne
- Compteur d'eau
- Coffret / transformateur électrique
- Plaque France Télécom
- Plaque réseau indéterminée
- Plaque dégoût EU
- Plaque dégoût EP
- Grille
- Bourche à clé (eau)
- Bordure de trottoir
- Bâtecu
- Bord de chaussée
- Cariveau à double pente
- Halle
- Clôture lisse
- Limite de propriété
- Application cadastrale
- Limite nouvelle
- Bas de toilus
- Altitude du Terrain Naturel
- Altitude des tampons et/ou Fil d'Eu
- Haut de toilus



Indice de covité, périmètre de risque non constructible
localisation à titre indicatif



Localisation de l'entrée charretière non imposée sauf pour les lots 6, 12 et 13.
Entrée à réaliser par l'occupéur