

Département de la Seine-Maritime
COMMUNE D'ECALLES ALIX
Chemin des Vents

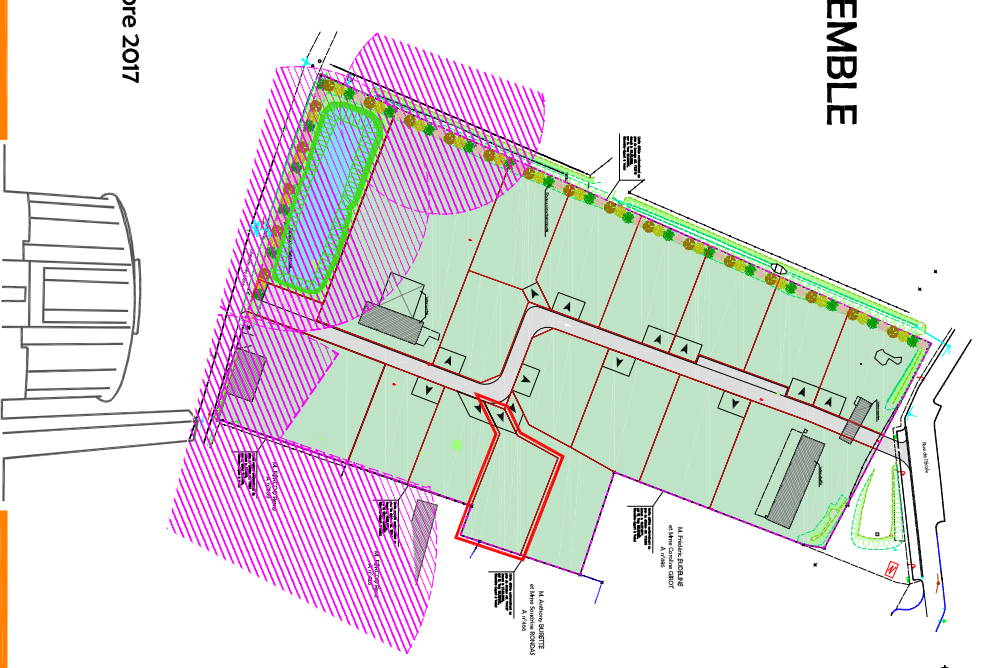
DOCUMENT PROVISOIRE

Lotissement de France Europe Immobilier
lot n°12

Cadastrée Section A n°
Superficie mesurée 516m²


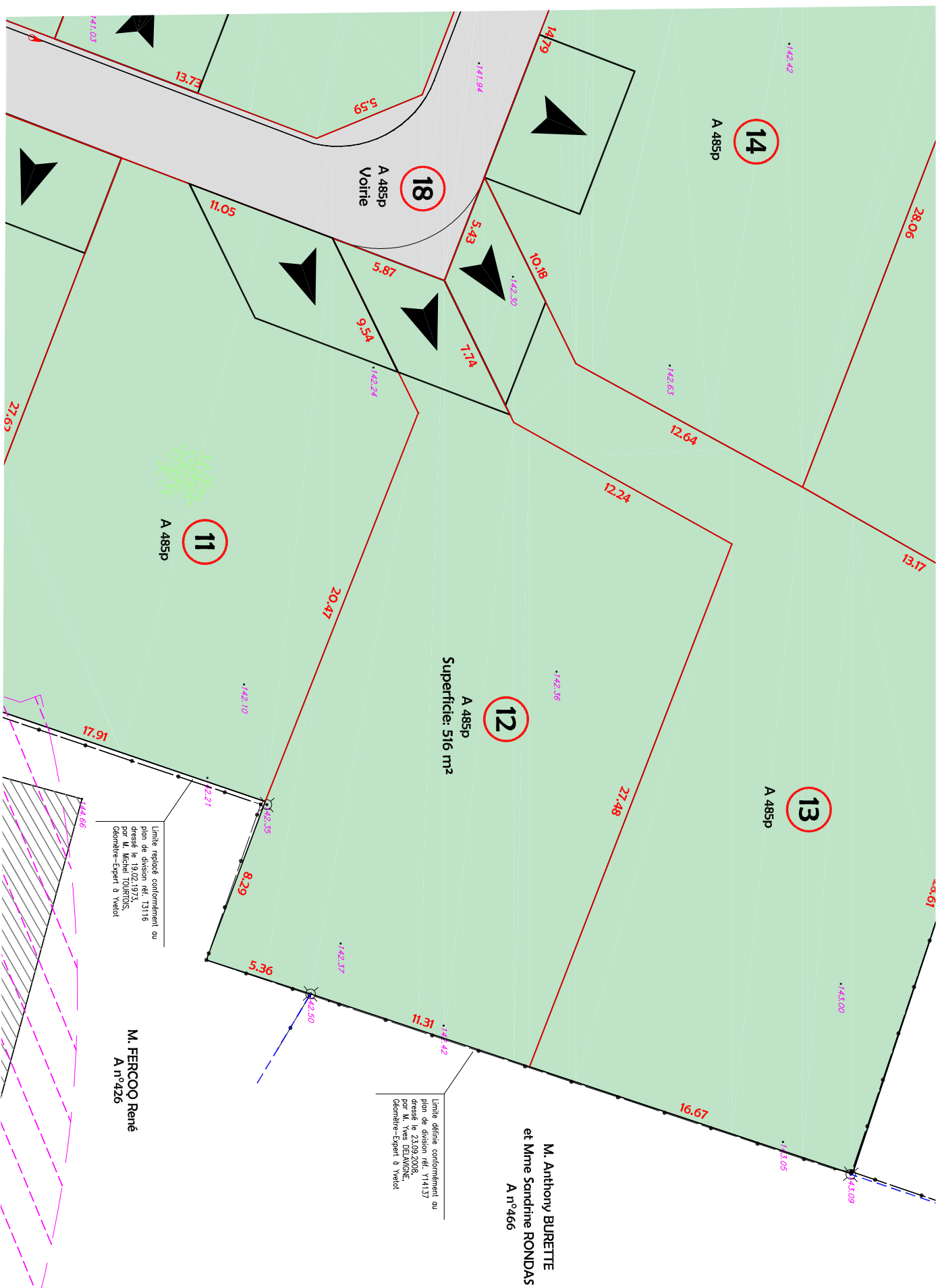
PLAN DE VENTE

PLAN D'ENSEMBLE



Dressé le : 2 Octobre 2017
Borrné le :
Mis à jour le :

Dossier: Y17391




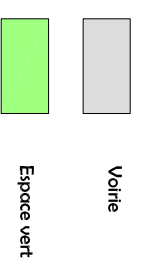
LEGENDE

- Eclairage public
- poteau téléphonique
- Lampadaire
- Borne ancienne
- Compteur d'eau
- Coffret / transformateur électrique
- Plaque France Télécom
- Plaque réseau indéterminée
- Plaque dégoût EU
- Plaque dégoût EP
- Grille
- Bouche à dé (eau)
- Bordure de trottoir
- Bâtecu
- Bord de chaussée
- Cariveau à double pente
- Halle
- Clôture lisse
- Limite de propriété
- Application cadastrale
- Limite nouvelle

- Bas de toilus
- Altitude du Terrain Naturel
- Altitude des tampons et/ou Fil d'EAU
- Haut de toilus



Indice de covité, périmètre de risque non constructible
localisation à titre indicatif



Localisation de l'entrée charretière non imposée sauf pour les lots 6, 12 et 13.
Entrée à réaliser par l'occupéur