

Département de la Seine-Maritime  
**COMMUNE D'ECALLES ALIX**  
Chemin des Vents

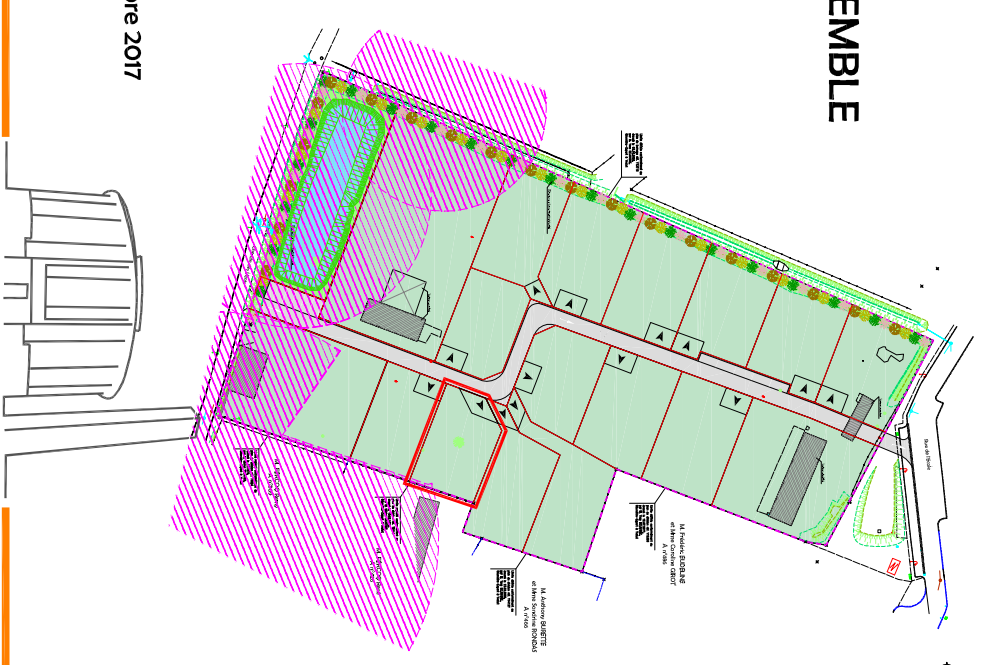
**DOCUMENT PROMISSOIRE**

Lotissement de France Europe Immobilier  
lot n°11

Cadastrée Section A n°  
Superficie mesurée 468m<sup>2</sup>

# PLAN DE VENTE

PLAN D'ENSEMBLE



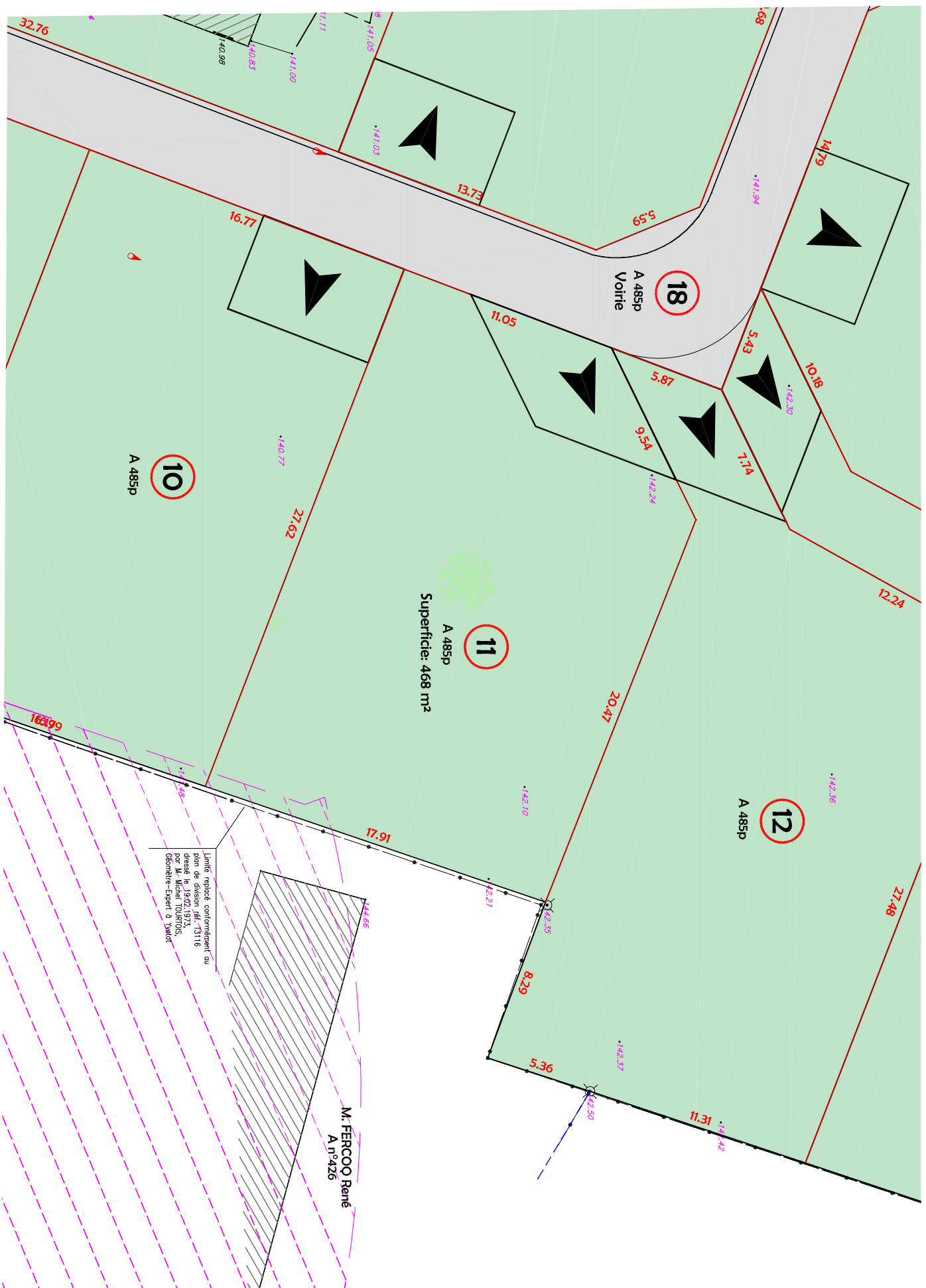
Dressé le : 2 Octobre 2017  
Borrné le :  
Mis à jour le :

Dossier: Y17391




Vves DELAVIGNE - Richard DODELIN  
Sylvain HENNOCOUE - Dominique PFAFF  
Joël QUENOUILLE et Associés  
www.euclid-eurotop.fr

21 Rue Carnot  
BP 183  
76190 Yvetot Cedex  
Tél : 02.32.70.47.10  
Fax : 02.32.70.47.19  
yvetot@euclid-eurotop.fr



Limite reporté conformément au plan de subdivision ref. 13116 dressé le 19/02/1973, par M. Michel TOURTOIS, Géomètre-Expert à Yverdon

M. FERCOO René  
A n°426



LEGENDE


- Eclairage public
- poteau téléphonique
- Lampadaire
- Borne ancienne
- Compteur d'eau
- Coffret / transformateur électrique
- Plaque France Télécom
- Plaque réseau indéterminée
- Plaque dégoût EU
- Plaque dégoût EP
- Grille
- Bouche à dé (eau)

- Bordure de trottoir
- Bâtement
- Bord de chausée
- Cariveau à double pente
- Halle
- Clôture lisse
- Limite de propriété
- Application cadastrale
- Limite nouvelle
- $\frac{1}{50}$  Altitude du Terrain Naturel
- $\frac{1}{5,75}$  Altitude des tampons et/ou Fil d'Eau
- Bas de toilus
- Haut de toilus



Indice de covité, périmètre de risque non constructible  
localisation à titre indicatif

- Voiture
- Espace vert



Localisation de l'entrée charretière non imposée sauf pour les lots 6, 12 et 13.  
Entrée à réaliser par l'occupateur