

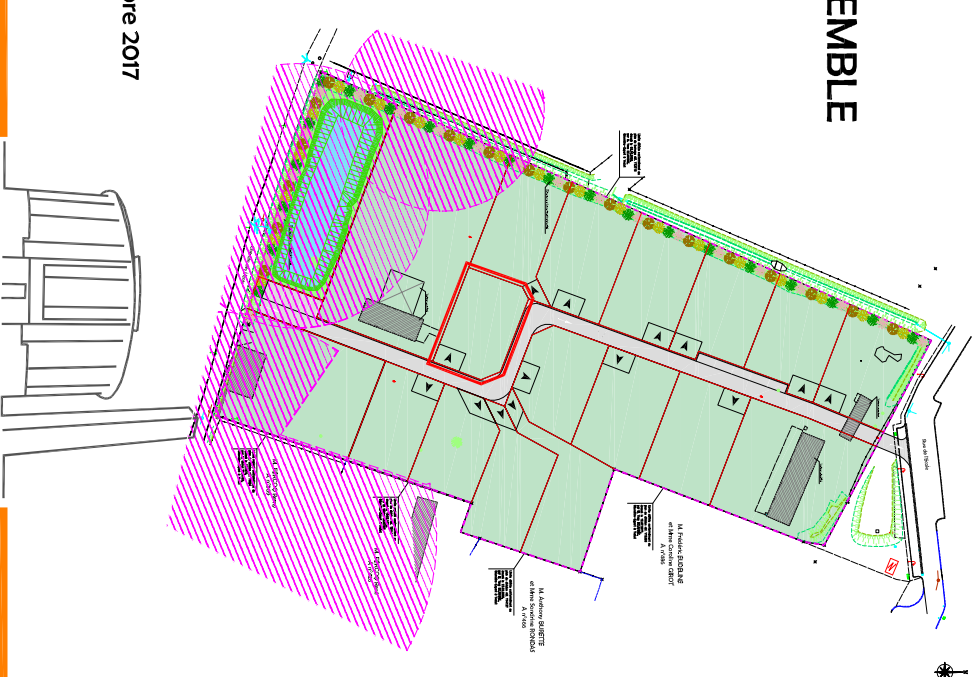
Département de la Seine-Maritime
COMMUNE D'ECALLES ALIX
Chemin des Vents

DOCUMENT PROMISSOIRE

Lotissement de France Europe Immobilier
lot n°7

Cadastrée Section A n°
Superficie mesurée 465m²

PLAN D'ENSEMBLE



Dressé le : 2 Octobre 2017
Borrné le :
Mis à jour le :

Dossier: Y17391


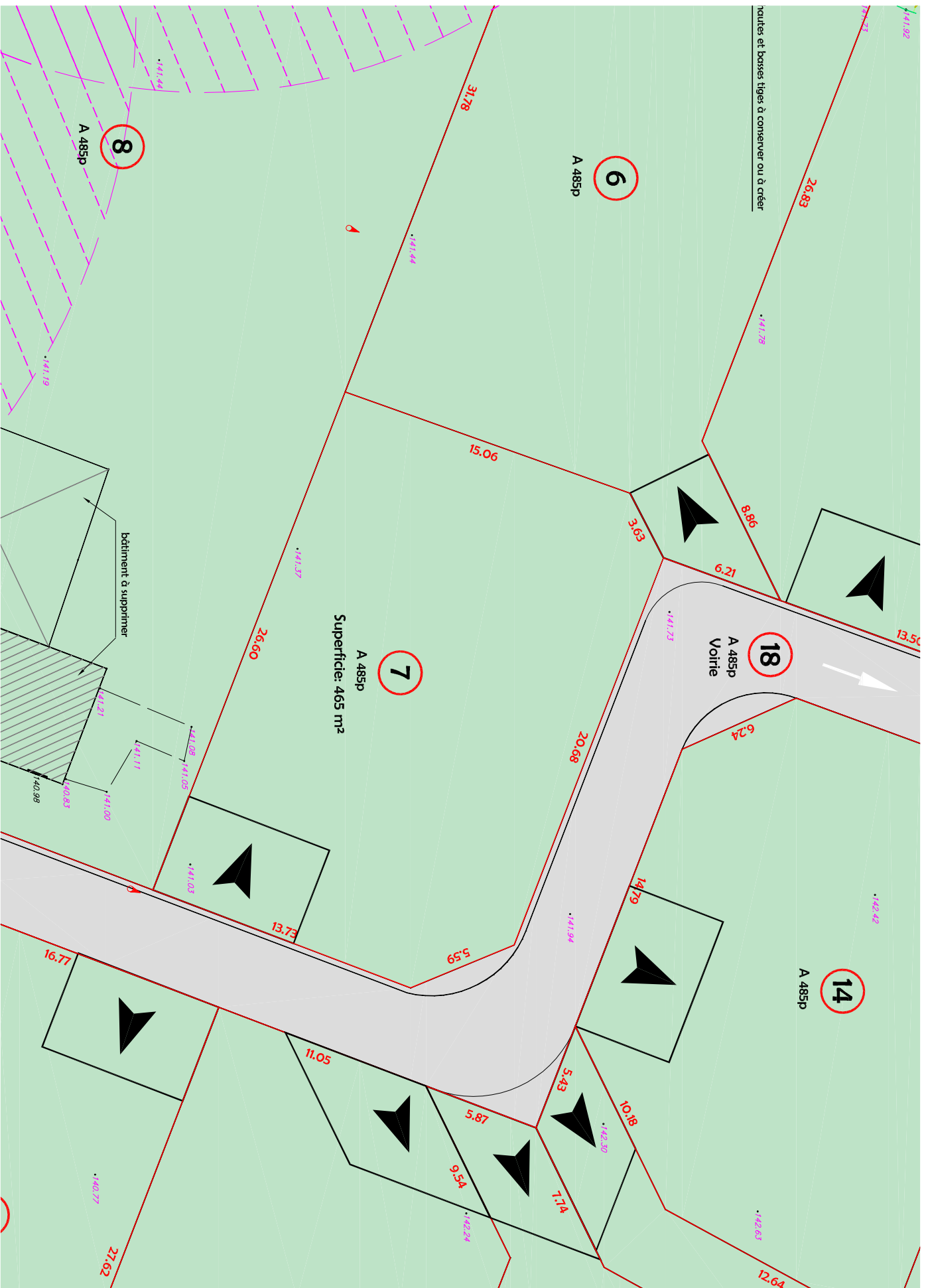
PLAN DE VENTE



Vves DELAVIGNE - Richard DODELIN
Sylvain HENNOCOUE - Dominique PFAFF
Joël QUENOUILLE et Associés
www.euclid-eurotop.fr

21 Rue Carnot
BP 183
76190 Yvetot Cedex
Tél : 02.32.70.47.10
Fax : 02.32.70.47.19
yvetot@euclid-eurotop.fr

PLAN DE MASSE
Echelle : 1/250



LEGENDE

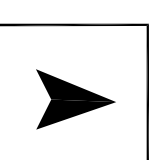
- Eclairage public
- poteau téléphonique
- Lampadaire
- Borne ancienne
- Compteur d'eau
- Coffret / transformateur électrique
- Ploque France Télécom
- Ploque réseau indéterminée
- Ploque dégoût EU
- Ploque dégoût EP
- Grille
- Bourche à clé (eau)
- Bordure de trottoir
- Bâteau
- Bord de chausée
- Caniveau à double pente
- Galle
- Clôture lisse
- Limite de propriété
- Application cadastrale
- Limite nouvelle

- Bos de toilus
- Altitude du Terrain Naturel
- Altitude des tampons et/ou Fil d' Eau
- Haut de toilus

Localisation de l'entrée charretière non imposée sauf pour les lots 6, 12 et 13.
Entrée à réaliser par l'acquéreur



Indice de couvité, périmètre de risque non constructible
localisation à titre indicatif



Haie hautes et basses tiges à conserver ou à créer