

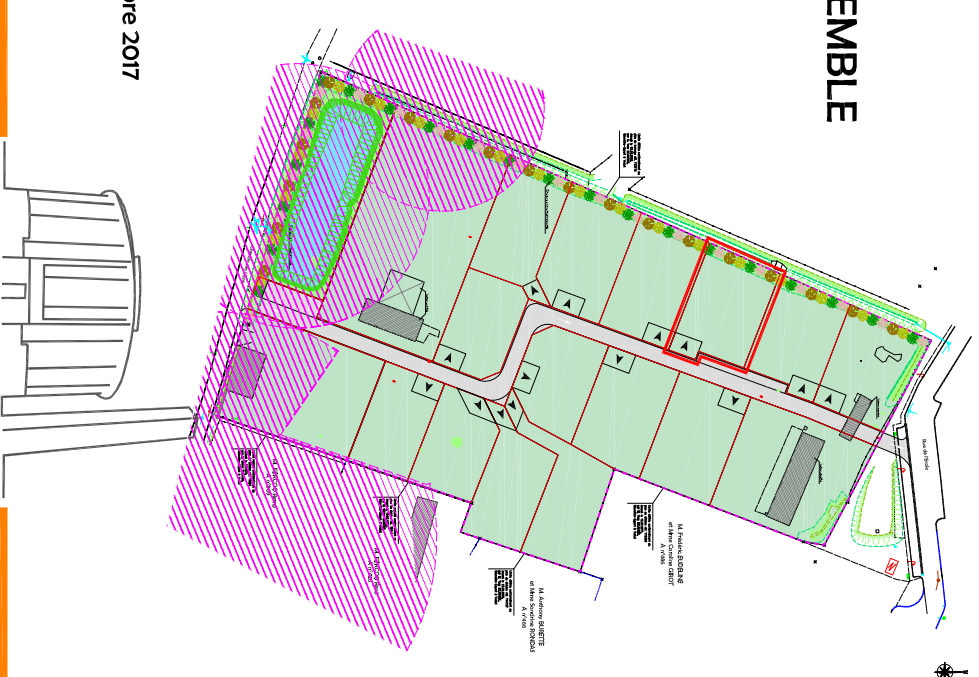
Département de la Seine-Maritime
COMMUNE D'ECALLES ALIX
Chemin des Vents

DOCUMENT PROMISSOIRE

Lotissement de France Europe Immobilier
lot n°3

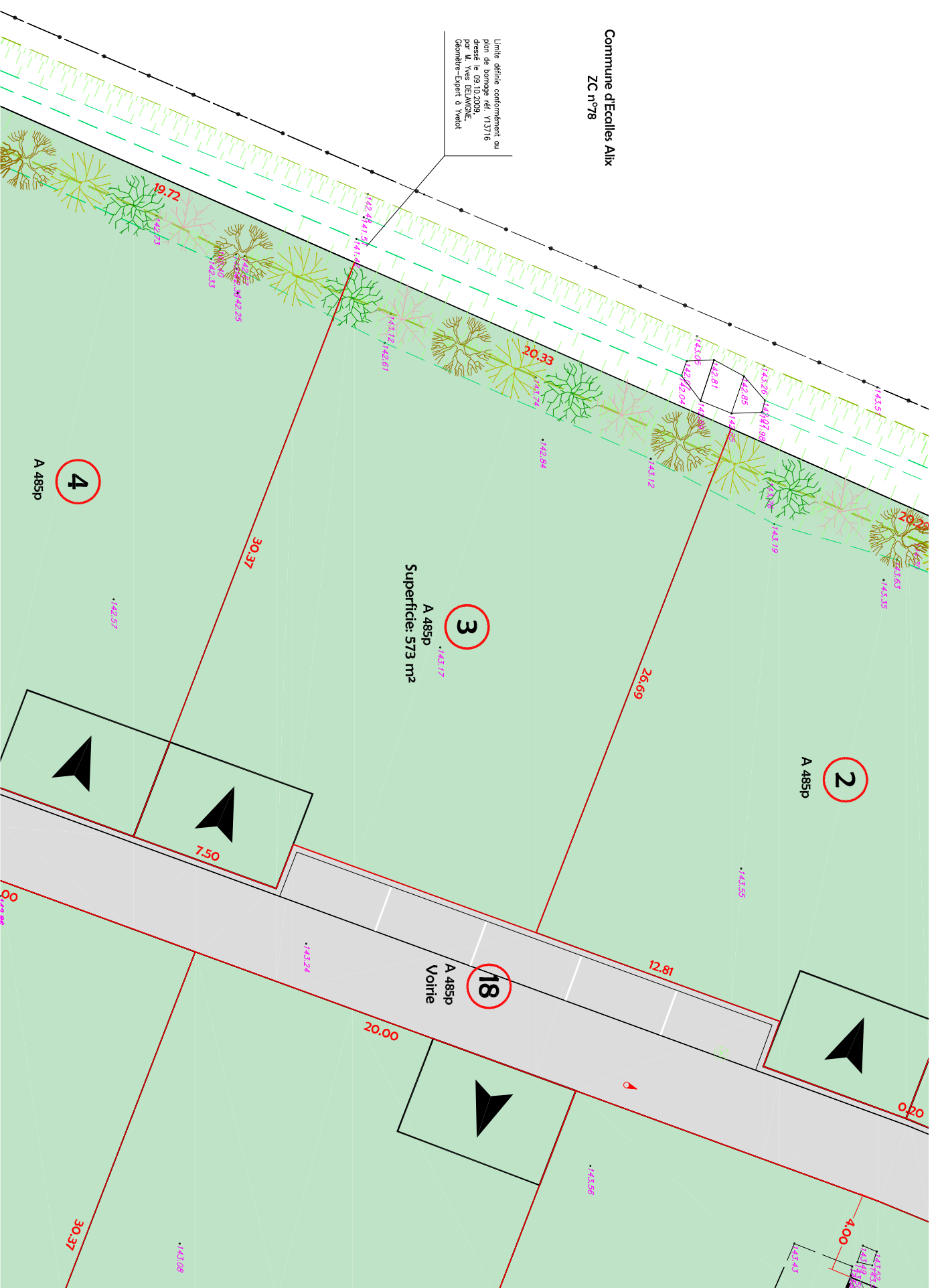
Cadastrée Section A n°
Superficie mesurée 573m²

PLAN D'ENSEMBLE




Dressé le : 2 Octobre 2017
Borrné le :
Mis à jour le :

Dossier: Y17391




Limite définie conformément au plan de bornage ref. Y13716 dressé le 09/10/2008 par M. Yves DELANCKE Géomètre-Expert à Ivreux

Commune d'Écalles Alix
ZC n°78



Voie

Espace vert




Localisation de l'entrée charretière non imposée sauf pour les lots 6, 12 et 13.
Entrée à réaliser par l'acquéreur

LEGENDE

- Eclairage public
- Poteau téléphonique
- Lampadaire
- Borne ancienne
- Compteur d'eau
- Coffret / transformateur électrique
- Ploque France Télécom
- Ploque réseau indéterminée
- Ploque d'égout EU
- Ploque d'égout EP
- Grille
- Bouches à dé (eau)
- Bordure de trottoir
- Bâteau
- Bord de chaussée
- Caniveau à double pente
- Halle
- Clôture lisse
- Limite de propriété
- Application cadastre
- Limite nouvelle
- Bos de talus
- Haut de talus

4,57 Altitude du Terrain Naturel

5,75 Altitude des tampons et/ou Fil d'Eau



Haie hautes et basses tiges à conserver ou à créer